



Giunta Regionale della Campania
Settore di Programmazione Interventi di
Protezione Civile sul Territorio
Sala Operativa Regionale Unificata
Centro Situazioni

Tel. 081 2323111 Fax 081 2323860

Qualifica di precedenza

Ordinario		Urgente			
		Prot. 2012.0532493 del 11.07.2012			
Ora di ricezione	Ora di trasmissione	Sistema di trasmissione			
	12:00	Telex	Fono	Corr.	Fax
					X

Oggetto: avviso condizioni di suscettività all'innesco di incendi boschivi.

**DA: CENTRO SITUAZIONI SALA OPERATIVA REGIONALE
CENTRO DIREZIONALE ISOLA C3 – NAPOLI**

ALLE PREFETTURE DELLE PROVINCE DI **AV – BN – CE – NA – SA**
AI SINDACI DEI COMUNI DELLA REGIONE CAMPANIA
ALLE AMMINISTRAZIONI PROVINCIALI DI: **AV - BN - CE - NA - SA**
AI COMANDI DEL CORPO FORESTALE DELLO STATO
AI COMANDI DEI VIGILI DEL FUOCO

ORGANI REGIONALI:

AL PRESIDENTE DELLA GIUNTA REGIONALE
ALL' ASSESSORE ALLA PROTEZIONE CIVILE
ALL' ASSESSORE ALL'AGRICOLTURA E ALLE ATTIVITÀ PRODUTTIVE
AL COORDINATORE AGC PROTEZIONE CIVILE
AL COORDINATORE A.G.C. SVILUPPO ATTIVITÀ SETTORE PRIMARIO AL SETTORE FORESTE, CACCIA E PESCA
AL SETTORE PIANO FORESTALE GENERALE
ALLE SALE OPERATIVE DEL SETTORE FORESTE, CACCIA E PESCA

DIRAMAZIONE INTERNA SETTORE REGIONALE PROTEZIONE CIVILE:

SERVIZI 01-02-03-04 E STRUTTURE PERIFERICHE DI AVELLINO, BENEVENTO E SALERNO
P. C. ALLA SALA OPERATIVA DEL DIPARTIMENTO DI PROTEZIONE CIVILE NAZIONALE



Giunta Regionale della Campania
Settore di Programmazione Interventi di
Protezione Civile sul Territorio
Sala Operativa Regionale Unificata
Centro Situazioni
Tel. 081 2323111 Fax 081 2323860

Prot. 2012.0532493 del 11.07.2012

OGGETTO: avviso condizioni di suscettività all'innescò di incendi boschivi.

VISTA L'INFORMATIVA N.132/2012 DEL 10.07.2012 RELATIVA ALLE CONDIZIONI DI SUSCETTIVITÀ ALL'INNESCO D'INCENDI DIRAMATA DAL DIPARTIMENTO DELLA PROTEZIONE CIVILE;

VISTO IL BOLLETTINO PREVISIONALE DELLE CONDIZIONI METEOROLOGICHE EMESSE DAL CE.FU. DEL SETTORE PROTEZIONE CIVILE DELLA REGIONE CAMPANIA, PROT. 2012.0532452 DEL 11.07.2012.

SI TRASMETTE

L'INFORMATIVA DI CUI SOPRA, AI FINI DELLE VALUTAZIONI E PER L'APPLICAZIONE DELLE AZIONI PREVISTE NELLE RISPETTIVE PIANIFICAZIONI DI PROTEZIONE CIVILE, RELATIVE A:

OGGI 11 LUGLIO 2012

LIVELLO DI ALLERTA:

SUSCETTIVITÀ MEDIA: PER LE PROVINCE DI BENEVENTO, CASERTA, NAPOLI E SALERNO.

SUSCETTIVITÀ ALTA : PER LA PROVINCIA DI AVELLINO.

TENDENZA PER DOMANI 12 LUGLIO 2012:

LIVELLO DI ALLERTA:

SUSCETTIVITÀ MEDIA: PER LE PROVINCE DI BENEVENTO, CASERTA, NAPOLI E SALERNO.

SUSCETTIVITÀ ALTA : PER LA PROVINCIA DI AVELLINO.

QUESTO CE.SI., NELL' ASSICURARE MASSIMA COLLABORAZIONE, PROVVEDERÀ A TRASMETTERE EVENTUALI AGGIORNAMENTI DELLE PREVISIONI METEOROLOGICHE QUALORA DISPONIBILI.

FIRMATO

**IL RESPONSABILE DI SALA OPERATIVA
GEOM. VINCENZO CINCINI**

D'ORDINE

**IL DIRIGENTE DEL SETTORE
ARCH. GABRIELLA DE MICCO**

Presidenza del Consiglio dei Ministri

DIPARTIMENTO DELLA PROTEZIONE CIVILE
UFFICIO RISCHI IDROGEOLOGICI E ANTROPICI
SERVIZIO RISCHIO INCENDI BOSCHIVI E DI INTERFACCIA

INFORMATIVA N. 132/2012

emissione del 10/07/2012

VISTA la Direttiva Presidente Consiglio dei Ministri 01/7/2011 recante 'Direttiva in materia di lotta attiva agli incendi boschivi' pubblicata nella G.U. n. 208 del 7/9/2011;

VISTO il Decreto attuativo del Capo del Dipartimento della Protezione Civile Rep n. 50 del 19/01/2012;

SULLA BASE dei modelli di analisi delle condizioni favorevoli all'innescò ed alla propagazione degli incendi boschivi in uso presso il Dipartimento della Protezione Civile;

SULLA BASE delle previsioni meteo del Servizio Centro Funzionale Centrale settore Meteo;

SULLA BASE degli elementi notiziari acquisiti;

TENUTO CONTO che il Bollettino di previsione nazionale incendi boschivi e' strutturato su scala provinciale e riporta lo scenario di previsione di natura probabilistica delle condizioni di suscettività all'innescò ed alla propagazione degli incendi boschivi, articolate su tre livelli così definiti:

Suscettività bassa: ad innescò avvenuto, ancorché poco probabile, l'incendio si propagherà in maniera tale che dovrebbe essere fronteggiato con le sole forze ordinarie, comunque necessarie.

Suscettività media: ad innescò avvenuto, l'incendio si propagherà in maniera tale da dover essere tempestivamente fronteggiato con forze ordinarie, altrimenti potrebbe essere necessario un dispiegamento di ulteriori forze per contrastarlo, rafforzando le squadre a terra ed impiegando piccoli e medi mezzi aerei.

Suscettività alta: ad innescò avvenuto, l'incendio si propagherà in maniera tale da poter rapidamente raggiungere dimensioni e intensità tali da renderlo difficilmente contrastabile con le sole forze ordinarie, ancorché rinforzate, richiedendo il dispiegamento di ulteriori mezzi aerei.

SI EMETTE IL SEGUENTE BOLLETTINO DI PREVISIONE NAZIONALE INCENDI BOSCHIVI

PREVISIONI METEO (fornite dal Servizio Centro Funzionale Centrale settore Meteo)

SITUAZIONE: un robusto promontorio sul nord-Africa assicura ancora oggi e domani tempo stabile sull'Italia centro-meridionale, con temperature sopra le medie del periodo, specie sulle zone adriatiche e sulla Sicilia. Sulle regioni settentrionali un flusso perturbato atlantico, in transito sull'Europa centrale, causa condizioni di instabilità sui settori alpini, con locali sconfinamenti sulle zone pianeggianti. Giovedì il transito di un debole cavo d'onda sull'Italia porterà locale instabilità pomeridiana anche sulle restanti regioni. Venerdì si prevede maggiore ventilazione occidentale e le temperature diminuiranno anche al centro-sud.

Previsioni per il 11 LUGLIO 2012

Nord

Precipitazioni: sull'arco alpino rovesci e temporali sparsi, in estensione nel pomeriggio localmente alle aree di pianura.

Venti: deboli a regime di brezza lungo le coste, di direzione variabile sulle restanti zone, tendenti a disporsi dai quadranti occidentali con rinforzi da sud sulla Liguria.

Temperature: stazionarie, in locale lieve diminuzione nel pomeriggio.

Umidità minima nei bassi strati: intorno al 45-65%, con i valori più alti nelle aree soggette a precipitazioni.

Centro e Sardegna

Precipitazioni: assenti.

Venti: deboli a regime di brezza lungo le coste, di direzione variabile sulle restanti zone, tendenti a disporsi dai quadranti occidentali sulla Sardegna.

Temperature: stazionarie.

Umidità minima nei bassi strati: intorno al 35-50%.

Sud e Sicilia

Precipitazioni: assenti.

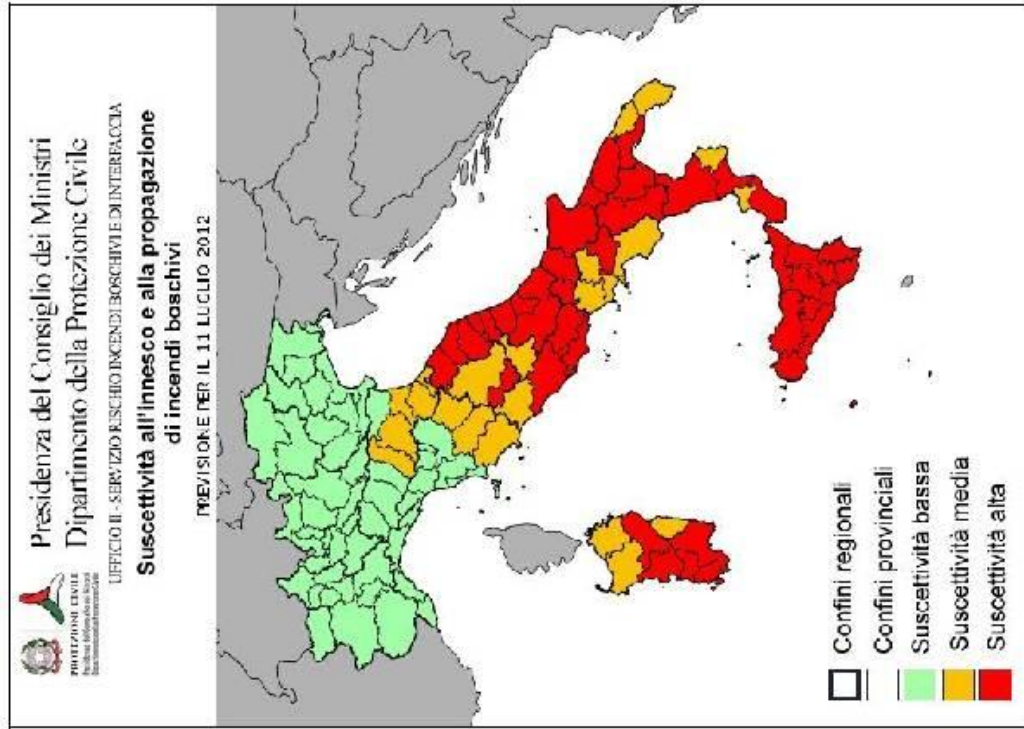
Venti: deboli a regime di brezza lungo le coste, di direzione variabile sulle restanti zone.

Temperature: in lieve aumento, specie sulla Sicilia.

Umidità minima nei bassi strati: intorno al 35-50%.

CONDIZIONI DI SUSCETTIVITA' ALL'INNESCO E ALLA PROPAGAZIONE DI INCENDI BOSCHIVI PREVISTE PER IL 11 LUGLIO 2012

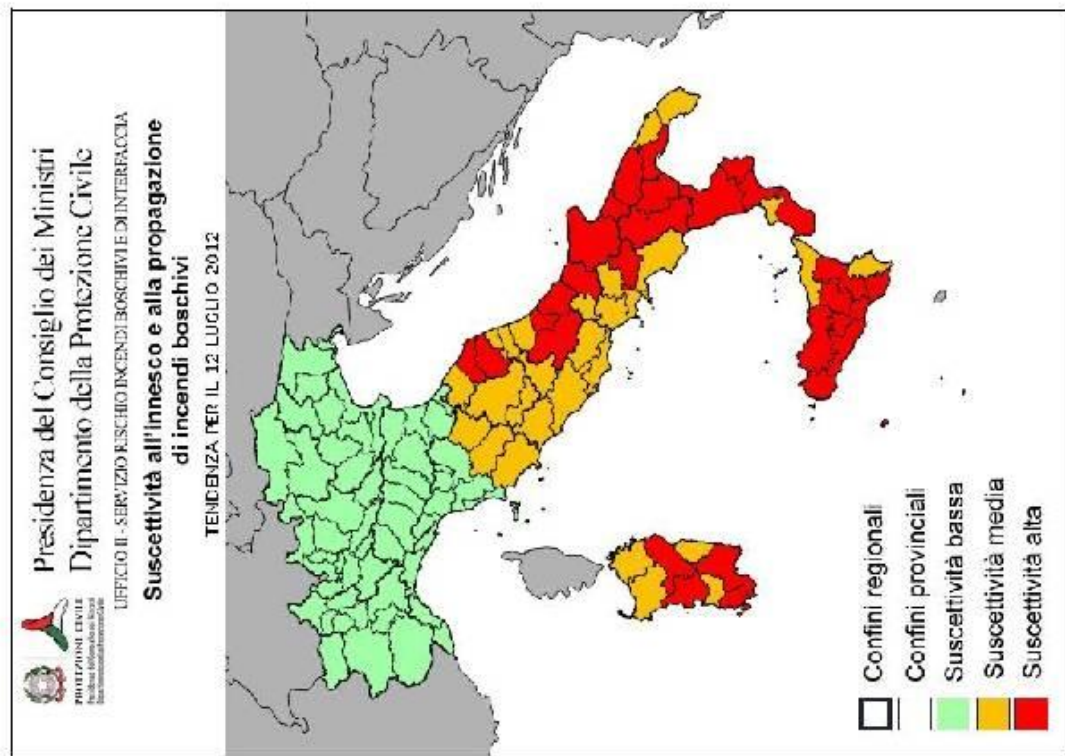
	BASSA	MEDIA	ALTA
NORD	<p>VALLE D'AOSTA In tutte le province</p> <p>PIEMONTE In tutte le province</p> <p>LOMBARDIA In tutte le province</p> <p>TRENTINO A. A. In tutte le province</p> <p>VENETO In tutte le province</p> <p>FRIULI V. GIULIA In tutte le province</p> <p>LIGURIA In tutte le province</p> <p>EMILIA-ROMAGNA RE, PR, FE, PC</p>	<p>FC, RN, MO, BO, RA</p> <p>TOSCANA MS, PO, FI, LU, LI, PT, PI</p> <p>UMBRIA PG</p> <p>MARCHE In tutte le province</p> <p>LAZIO RI, VT</p> <p>ABRUZZO In tutte le province</p> <p>SARDEGNA SS, OT, OG</p>	<p>TR</p> <p>In tutte le province</p> <p>LT, RM, FR</p> <p>In tutte le province</p> <p>OR, CI, NU, CA, VS</p> <p>In tutte le province</p> <p>AV</p> <p>BA, FG, BAT, TA</p> <p>In tutte le province</p> <p>CZ, RC, CS</p> <p>In tutte le province</p>
CENTRO E SARDEGNA			
SUD E SICILIA			




NOTE Le condizioni di suscettività potranno assumere valori localmente maggiori sulla Sicilia, la Basilicata e le province di Bari, Barietta-Andria-Trani e Foggia.
 Informativa N. 132/2012
 emissione del 10/07/2012

CONDIZIONI DI SUSCETTIVITA' ALL'INNESCO E ALLA PROPAGAZIONE DI INCENDI BOSCHIVI PREVISTE PER IL 12 LUGLIO 2012

	BASSA	MEDIA	ALTA
NORD	<p>VALLE D'AOSTA In tutte le province</p> <p>PIEMONTE In tutte le province</p> <p>LOMBARDIA In tutte le province</p> <p>TRENTINO A. A. In tutte le province</p> <p>VENETO In tutte le province</p> <p>FRIULI V. GIULIA In tutte le province</p> <p>LIGURIA In tutte le province</p> <p>EMILIA-ROMAGNA In tutte le province</p>	<p>TOSCANA LI, PI, MS, LU, PT, FI, PO</p> <p>SI, AR, GR</p>	
CENTRO E SARDEGNA		<p>UMBRIA In tutte le province</p> <p>MARCHE AP, PU, FM</p> <p>AN, MC</p> <p>LAZIO In tutte le province</p> <p>ABRUZZO TE</p> <p>CH, AQ, PE</p> <p>SARDEGNA VS, SS, OG, OT</p> <p>CA, NU, OR, CI</p>	
SUD E SICILIA		<p>IMOLISE IS</p> <p>CB</p> <p>CAMPANIA CE, BN, SA, NA</p> <p>AV</p> <p>PUGLIA LE, BR</p> <p>BAT, FG, TA, BA</p> <p>BASILICATA In tutte le province</p> <p>CALABRIA VV</p> <p>CS, KR, RC, CZ</p> <p>SICILIA ME, SR</p> <p>AG, EN, CT, RG, PA, TP, CL</p>	




Presidenza del Consiglio dei Ministri
Dipartimento della Protezione Civile
 UFFICIO II - SERVIZIO FUSCHIO INCENDI BOSCHIVI E D'INTERFACCIA
Suscettività all'innescò e alla propagazione di incendi boschivi

TENDENZA PER IL 12 LUGLIO 2012

NOTE

Informativa N. 132/2012

emissione del 10/07/2012

IL DIRETTORE DELL'UFFICIO
 F.to Silvano Merzi